Rund um Holtheim 3
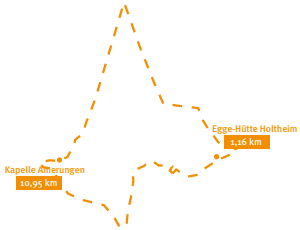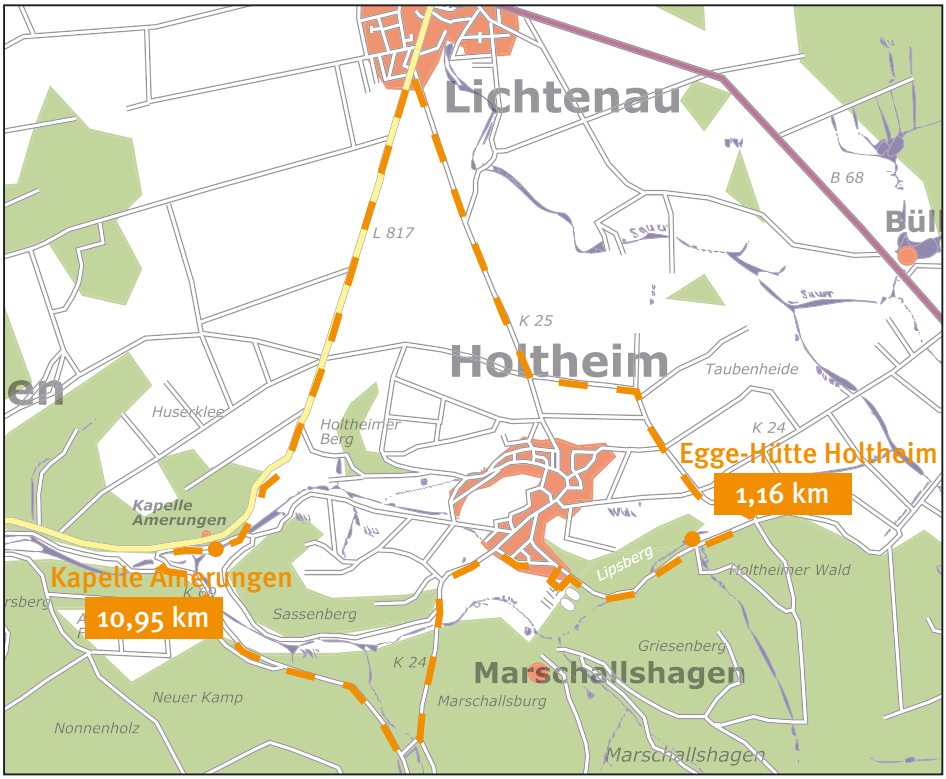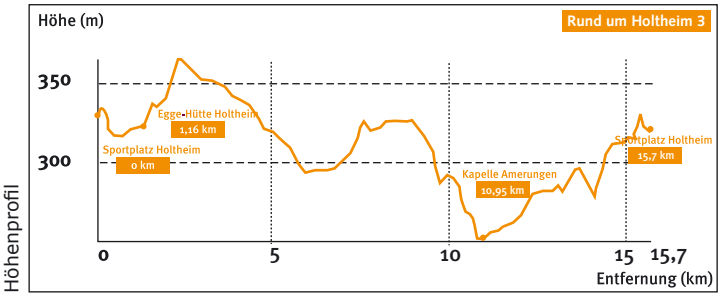
Die Tour führt rund um die Gemeinde Holtheim in östlicher Richtung. Über den Hartweg erreicht man die Eggehütte Holtheim nach 1,16 km. Weiter gehts über den Radweg in Richtung Lichtenau, dann Richtung Kapeele Amerungen. Nachdem man das Vorstaubecken umfahren hat, geht es auf den Blankenroder Sztaße wieder Richtung Holtheim. Nach ca. 15,7 km erreicht man den Sportplatz Holtheim. Der höchste Punkt der Tour liegt auf ca. 360m.